

Gegevens opvraging

Ordernummer:	O2023-0828254	Datum opzoeking:	5/10/2023
Referentienummer:	Wilderoosstraat 42-1	Zoekdata:	44815F1233/00G000
Perceel:	44815F1233/00G000		

Resultaat opvraging perceel gelegen in Gent afdeling GENT 15 AFD, sectie F met perceelnummer 1233/00G000 [44815F1233/00G000]

Informatievraag: beschermd onroerend erfgoed

Indicatieve kaartweergave



Resultaat

- **Herenhuis Ligy:** (detail zie bijlage)
- **Herenhuis Ligy met binnenplaats:** (detail zie bijlage)

Legende

- Cultuurhistorische landschappen
- Monumenten
- Archeologische sites
- Overgangszones
- Stads- en dorpsgezichten

Informatievraag: vastgestelde inventaris onroerend erfgoed

Indicatieve kaartweergave



Resultaat

- **Historische stadskern van Gent:** (detail zie bijlage)
- **Herenhuis Ligy:** (detail zie bijlage)
- **Hoekhuis:** (detail zie bijlage)

Legende

- Landschapsatlas
- Archeologische zones
- Historische tuinen en parken
- Bouwkundig erfgoed - gehelen
- Houtige beplantingen
- Bouwkundig erfgoed - relictien

Informatievraag: wetenschappelijke inventaris onroerend erfgoed







Indicatieve kaartweergave



Resultaat

- **Historische stadskern van Gent:** Archeologisch (detail zie bijlage)
- **Hoekhuis:** Bouwkundig (detail zie bijlage)
- **Herenhuis Ligy:** Bouwkundig (detail zie bijlage)
- **Stadswoningen:** Bouwkundig (detail zie bijlage)
- **Hoekhuis:** Bouwkundig (detail zie bijlage)
- **Stadswoning:** Bouwkundig (detail zie bijlage)
- **Burgerhuis:** Bouwkundig (detail zie bijlage)

Legende

- | | |
|--|--|
|  Historische tuinen en parken |  Houtige beplantingen |
|  Archeologische zones |  Landschapatlas |
|  Bouwkundig erfgoed - gehelen |  Orgels |
|  Bouwkundig erfgoed - relictien | |

Informatievraag: Unesco werelderfgoed


Indicatieve kaartweergave



Resultaat

- **Belfort, lakenhal en Mammelokker: buffer:** (detail zie bijlage)

Legende

- | |
|---|
|  Bufferzones |
|  Kernzones |

Welke informatie kan u terugvinden in dit uittreksel?

Beschermd onroerend erfgoed

Onroerend erfgoed wordt beschermd omdat het van grote waarde is voor de gemeenschap. Het moet minimaal in de staat blijven waarin het zich bevond op het moment van de bescherming.

Het onroerend erfgoeddecreet voorziet vier mogelijke beschermingsstatuten;

1. een beschermd monument
2. een beschermd cultuurhistorisch landschap
3. een beschermd stads- of dorpsgezicht
4. een beschermde archeologische site

Geïnteriseerd onroerend erfgoed

Het agentschap Onroerend Erfgoed heeft de expliciete opdracht om al het waardevolle onroerend erfgoed in Vlaanderen te inventariseren. Door de jaren heen zijn er meerdere wetenschappelijke inventarissen opgemaakt over bouwkundig, landschappelijk en archeologisch erfgoed. Daarnaast zijn er ook enkele thematische inventarissen gerealiseerd: over historische tuinen en parken, houtige beplantingen met erfgoedwaarde en orgels.

Geïnteriseerd onroerend erfgoed is opgenomen in een wetenschappelijke inventaris. Zo'n opname heeft geen rechtsgevolgen. Het goed wordt enkel beschreven en gedocumenteerd.

Vastgesteld onroerend erfgoed

De vaststelling van een inventaris is één van de instrumenten die de Vlaamse overheid kan inzetten om onroerend erfgoed te behouden. Hiermee bevestigt de bevoegde minister dat alle erfgoeditems op een vastgestelde lijst erfgoedwaarde bezitten en nog altijd bewaard zijn. Bij een vastgesteld item moet de overheid, eigenaar of beheerder rekening houden met bepaalde rechtsgevolgen, die verschillen naargelang de inventaris.

Het onroerenderfgoeddecreet voorziet in de vaststelling van minstens vijf inventarissen:

- De inventaris van het bouwkundig erfgoed
- De landschapsatlas
- De inventaris van de archeologische zones
- De inventaris van houtige beplantingen met erfgoedwaarde
- De inventaris van historische tuinen en parken

Unesco werelderfgoed

De Werelderfgoedconventie van 1972 betracht cultureel en natuurlijk erfgoed dat van unieke en universele waarde is voor de mensheid, te bewaren en te ontsluiten voor toekomstige generaties. Meer dan 190 lidstaten hebben deze Conventie ondertekend. België is sinds 1996 ook partij bij het Werelderfgoedverdrag. Zowel cultureel als natuurlijk erfgoed, als erfgoed dat daarvan een gecombineerde vorm is, kan voor de Werelderfgoedlijst worden voorgedragen. Vlaanderen telt momenteel vijf beschermingen op de Werelderfgoedlijst: een serie van 13 begijnhoven en van 26 belforten, het atelier Plantin-Moretus, de woning Giuette en de volledige Brugse binnenstad.

Informatieverplichting

Iedereen die **een beschermd onroerend erfgoed** verkoopt of verhuurt voor meer dan negen jaar dient in de publiciteit én in de onderhandse en authentieke akte vermelden dat het om een beschermd goed gaat, en wat de precieze rechtsgevolgen daarvan zijn.

Iedereen die **een geïnteriseerd onroerend goed** verkoopt of verhuurt voor meer dan negen jaar, moet dit niet in de publiciteit vermelden, maar wel in de onderhandse en authentieke akte, alsook de precieze rechtsgevolgen die aan de opname verbonden zijn door een verwijzing naar hoofdstuk 4 van het Onroerenderfgoeddecreet op te nemen.

Archeologie

Op percelen die in een voorlopig of definitief beschermde archeologische site gelegen zijn of die in een archeologische zone gelegen zijn die opgenomen is in de vastgestelde inventaris van archeologische zones dient de archeologieregelgeving te worden nageleefd. Zorg dat je het correcte traject volgt bij vergunningsaanvragen.

Wetgeving

Decreet van 12 juli 2013 betreffende het onroerend erfgoed, gewijzigd bij het decreet van 4 april 2014 (Belgisch Staatsblad 17 oktober 2013 en 15 april 2014). Besluit van de Vlaamse Regering betreffende de uitvoering van het Onroerenderfgoeddecreet van 12 juli 2013.

Meer info

www.onroerenderfgoed.be

Bron vastgoedinfo

Deze opvraging bevat overheidsinformatie verkregen van het Agentschap Onroerend Erfgoed, Koning Albert-II-Laan 19, bus 5, 1210 Brussel en Informatie Vlaanderen, Havenlaan 88, 1000 Brussel wat betreft het Grootchalig Referentie Bestand Vlaanderen (GRB).

Bijlage

Informatieaanvraag Onroerend erfgoed

(Referentienummer: Wilderoosstraat 42-1)

Resultaat opvraging perceel gelegen in Gent afdeling GENT 15 AFD, sectie F met perceelnummer 1233/00G000 [44815F1233/00G000]

Beschermd onroerend erfgoed

Beschermd monument: Herenhuis Ligy

Beschermd monument

Beknopte karakterisering

Typologies [herenhuisen](#), [stadspaleizen](#), [stallen](#)

Stijl

Datering [13de eeuw](#), [17de eeuw](#), [tweede kwart 18de eeuw](#), [derde kwart 18de eeuw](#), [derde kwart 19de eeuw](#)

Beschrijving

De bescherming omvat het Huis Ligy, deel van het voormalige Hof van Ravenstein. Ook de hoekhuizen naar het Sint-Michielsplein en de aanhorigheden aan de binnenplaats behoren tot de bescherming als monument. De historische site is eveneens als stadsgezicht beschermd.

Het beschermingsdossier motiveert de historische en artistieke waarde van het Huis Ligy als volgt:

"- de historische waarde als grotendeels 18de-eeuws hotel deel uitmakend van het voormalige Hof van Ravenstein, waarvan sporen in de kelders opklimmen tot de 13de eeuw.

- de historische en artistieke waarde als grotendeels 18de-eeuws herenhuis met Lodewijk XIV-lijstgevel van 1726 met typisch fronton en een erker over twee bouwlagen in Lodewijk XVI-stijl van 1772. Loodrecht erop deel van een ouder huis met sporen van Doornikse steen met een grote overwelfde kelder uit de 13de eeuw, toegankelijk via Sint-Michielsplein 1. De ruime binnenplaats is afgesloten door respectievelijk een muur met sporen van een 16de-eeuwse galerij van zandsteen, fraaie bepleisterde stallingen van 1726 en een klein afzonderlijk gebouwtje eveneens uit de eerste helft van de 18de eeuw.

- de volkskundige waarde als het vermaarde snoepwinkeltje van Gentse Katrienspekken, sedert 1870 ondergebracht in de Ravensteinkelder."

- Onroerend Erfgoed Oost-Vlaanderen, beschermingsdossier DO000810, 18de-eeuwse hotels (VAN DEN BOSSCHE H., 1990).

Waarden

Het huis zogenaamd Huis Ligy is beschermd als monument omwille van het algemeen belang gevormd door de:

Historische waarde

Artistieke waarde

Historische waarde

in casu *documentaire waarde*:

Is de omvattende aanduiding van

- **Onderbergen 2, Sint-Michielsplein 1 (Gent)** Gedeelte van het voormalige Hof van Ravenstein waarvan kelders bewaard bleven. Hoekhuis van twee bouwlagen afgedekt door een mansardedak met twee dakkapellen; verbouwd in 1726, aangepast in het vierde kwart van de 18de eeuw. Zeven traveeën brede bepleisterde en verankerde lijstgevel, met erkervormige middentravee in Lodewijk XVI-stijl van 1772. Aan de oostzijde muur met sporen van een 16de-eeuws portiek. Ernaast de vroegere stallen, gedateerd 1726; ten noordwesten aanbouw op vierkante plattegrond, uit het eerste kwart van de 18de eeuw.
- **Sint-Michielsplein 1, zonder nummer (Gent)** Bepleisterde en witgeschilderde gevel met imitatiebanden van één bouwlaag. Vermaard en enig snoepwinkeltje met trap die leidt naar overwelfde kelder uit de 13de eeuw, overblijfsel van het oude Hof van Ravenstein.
- **Sint-Michielsplein 2-3 (Gent)** Middelgroot hoekhuis met drie traveeën brede trapgevel van twee bouwlagen, onder sterk hellend zadeldak, vermoedelijk uit de 17de eeuw, en oorspronkelijk een vleugel van het oude Hof van Ravenstein en deel uitmakend van het gebouwencomplex Onderbergen 2.

Meer info

- <https://id.erfgoed.net/aanduidingsobjecten/9088>

Beschermingsbesluiten

- [Geografisch pakket Gent - https://id.erfgoed.net/besluiten/2364](https://id.erfgoed.net/besluiten/2364)
Definitieve beschermingsbesluiten

Beschermde stads- of dorpsgezicht, intrinsiek: Herenhuis Ligy met binnenplaats

Beschermde stads- of dorpsgezicht, intrinsiek

Beknopte karakterisering

Typologies [herenhuisen](#), [stadspaleizen](#), [stallen](#),
[binnenplaatsen](#)

Stijl

Datering [13de eeuw](#), [17de eeuw](#), [18de eeuw](#)

Beschrijving

De bescherming als stadsgezicht omvat het Huis Ligy met binnenplaats. Het herenhuis en de hoekhuizen van Onderbergen met het Sint-Michielsplein zijn ook als monument beschermd.

Het beschermingsdossier motiveert de historische waarde van de bescherming als stadsgezicht van het Huis Ligy met inbegrip van de binnenplaats als volgt: "als voorbeeld van een 18de-eeuws hotel met oudere kern van het voormalige Hof van Ravenstein, waarachter een gekasseide binnenplaats met dienstgebouwen."

- Onroerend Erfgoed Oost-Vlaanderen, beschermingsdossier DO000810, 18de-eeuwse hotels (VAN DEN BOSSCHE H., 1990).

Waarden

Het huis zogenaamd Huis Ligy met inbegrip van de binnenplaats is beschermd als stadsgezicht omwille van het algemeen belang gevormd door de:

Historische waarde

Artistieke waarde

in casu beeldbepalende waarde:

Is de omvattende aanduiding van

- **Onderbergen 2, Sint-Michielsplein 1 (Gent)** Gedeelte van het voormalige Hof van Ravenstein waarvan kelders bewaard bleven. Hoekhuis van twee bouwlagen afgedekt door een mansardedak met twee dakkapellen; verbouwd in 1726, aangepast in het vierde kwart van de 18de eeuw. Zeven traveeën brede bepleisterde en verankerde lijstgevel, met erkervormige middentravee in Lodewijk XVI-stijl van 1772. Aan de oostzijde muur met sporen van een 16de-eeuws portiek. Ernaast de vroegere stallen, gedateerd 1726; ten noordwesten aanbouw op vierkante plattegrond, uit het eerste kwart van de 18de eeuw.
- **Sint-Michielsplein 1, zonder nummer (Gent)** Bepleisterde en witgeschilderde gevel met imitatiebanden van één bouwlaag. Vermaard en enig snoepwinkeltje met trap die leidt naar overwelfde kelder uit de 13de eeuw, overblijfsel van het oude Hof van Ravenstein.
- **Sint-Michielsplein 2-3 (Gent)** Middelgroot hoekhuis met drie traveeën brede trapgevel van twee bouwlagen, onder sterk hellend zadeldak, vermoedelijk uit de 17de eeuw, en oorspronkelijk een vleugel van het oude Hof van Ravenstein en deel uitmakend van het gebouwencomplex Onderbergen 2.

Meer info

- <https://id.erfgoed.net/aanduidingsobjecten/9090>

Beschermingsbesluiten

- [Geografisch pakket Gent - https://id.erfgoed.net/besluiten/2364](https://id.erfgoed.net/besluiten/2364)
Definitieve beschermingsbesluiten

Vastgestelde inventaris

Vastgestelde archeologische zone: Historische stadskern van Gent

Vastgestelde archeologische zone

Beknopte karakterisering

Typologies [steden](#), [stadsomwallingen](#)

Datering [middeleeuwen](#), [nieuwe tijd](#)

Beschrijving

De historische stadskern is een immense en complexe archeologische zone die het resultaat is van een eeuwenlange intense bewoning binnen de stedelijke grenzen, meestal een omwalling. De stadsplattegrond kent een cumulatief karakter en verschillende fasen, met een oude nederzettingkern die soms teruggaat op een vroeg- of pre-middeleeuwse aanwezigheid. Voor de afbakening is in eerste instantie gekeken naar het 19de-eeuwse gereduceerde kadaster omdat dit de eerste nauwkeurige kadasterkaart is die nog een tijdsbeeld geeft van voor de industrialisering.

Is de aanduiding van

- **Gent (Gent)** Deze zone omvat de historische stadskern van Gent.

Meer info

- <https://id.erfgoed.net/aanduidingsobjecten/11888>

Beschermingbesluiten

- [Historische stadskern Gent - https://id.erfgoed.net/besluiten/5886](https://id.erfgoed.net/besluiten/5886)
Vaststellingsbesluiten

Vastgesteld bouwkundig erfgoed: Herenhuis Ligy

Vastgesteld bouwkundig erfgoed

Beknopte karakterisering

Typologies [herenhuisen](#), [stadspaleizen](#), [stallen](#), [bijgebouwen](#),
[poorten \(bijgebouwen\)](#)

Stijl

Datering [tweede helft 18de eeuw](#), [tweede kwart 18de eeuw](#), [eerste kwart 18de eeuw](#), [16de eeuw](#)

Beschrijving

Gedeelte van het voormalige Hof van Ravenstein waarvan kelders bewaard bleven. Hoekhuis van twee bouwlagen afgedekt door een mansardedak met twee dakkapellen; verbouwd in 1726, aangepast in het vierde kwart van de 18de eeuw. Zeven traveeën brede bepleisterde en verankerde lijstgevel, met erkervormige middentravee in Lodewijk XVI-stijl van 1772. Aan de oostzijde muur met sporen van een 16de-eeuws portiek. Ernaast de vroegere stallen, gedateerd 1726; ten noordwesten aanbouw op vierkante plattegrond, uit het eerste kwart van de 18de eeuw.

Waarden

Architecturale waarde

Historische waarde

Is de aanduiding van

- **Onderbergen 2, Sint-Michielsplein 1 (Gent)** Gedeelte van het voormalige Hof van Ravenstein waarvan kelders bewaard bleven. Hoekhuis van twee bouwlagen afgedekt door een mansardedak met twee dakkapellen; verbouwd in 1726, aangepast in

het vierde kwart van de 18de eeuw. Zeven traveeën brede bepleisterde en verankerde lijstgevel, met erkervormige middentravee in Lodewijk XVI-stijl van 1772. Aan de oostzijde muur met sporen van een 16de-eeuws portiek. Ernaast de vroegere stallen, gedateerd 1726; ten noordwesten aanbouw op vierkante plattegrond, uit het eerste kwart van de 18de eeuw.

Heeft als voorganger

- **Onderbergen 2, Sint-Michielsplein 1 (Gent)** Gedeelte van het voormalige "Hof van Ravenstein" waarvan kelders bewaard bleven. Hoekhuis van twee bouwlagen afgedekt door een mansardedak (kunstleien) met twee dakkapellen; door de eigenaar de graaf De La Faille, "heere van Afsenede ende Eecloo" verbouwd in 1726 (1), aangepast in het vierde kwart van de 18de eeuw en in de 20ste eeuw.

Meer info

- <https://id.erfgoed.net/aanduidingsobjecten/135617>

Beschermingsbesluiten

- [Besluit tot vaststelling van de inventaris bouwkundig erfgoed in de provincie Oost-Vlaanderen - https://id.erfgoed.net/besluiten/15002](https://id.erfgoed.net/besluiten/15002)
SchrappingsbesluitenVaststellingsbesluiten

Vastgesteld bouwkundig erfgoed: Hoekhuis

Vastgesteld bouwkundig erfgoed

Beknopte karakterisering

Typologies [burgerhuizen](#)

Datering [vierde kwart 18de eeuw](#)

Beschrijving

Ruim hoekhuis van drie bouwlagen onder een zadeldak, bepleisterde en beschilderde voorgevel voorgevel van tien traveeën, vermoedelijk van 1785.

Waarden

Architecturale waarde

Historische waarde

Is de aanduiding van

- **Onderbergen 4, 4E-L (Gent)** Ruim hoekhuis van drie bouwlagen onder een zadeldak, bepleisterde en beschilderde voorgevel voorgevel van tien traveeën, vermoedelijk van 1785.

Heeft als voorganger

- **Onderbergen 4, 4E-L (Gent)** Nr. 4. Ruim hoekhuis van drie bouwl. onder een zadeldak (pannen), voorgevel vermoedelijk van 1785. Volledig bepleisterde en beschilderde voorgevel van tien trav. met rechth. vensters, die op de bovenverd. ner trav. gevat zijn in rechth. nissen. Vlak omlijste rondboogpoort op neuten en imposten en voorzien van een sluitsteen, ingeschreven in een rechth. omlijsting. Kroonlijst op gepaarde

Meer info

- <https://id.erfgoed.net/aanduidingsobjecten/135629>

Beschermingsbesluiten

- [Besluit tot vaststelling van de inventaris bouwkundig erfgoed in de provincie Oost-Vlaanderen - https://id.erfgoed.net/besluiten/15002](https://id.erfgoed.net/besluiten/15002)
SchrappingsbesluitenVaststellingsbesluiten

Historische stadskern van Gent

Beknopte karakterisering

Typologies steden, stadsomwallingen

Datering middeleeuwen, nieuwe tijd

Beschrijving

Algemene Beschrijving

De historische kern van Gent is gesitueerd op beide oevers van de Leie en de Schelde en hun samenvloeiing ter hoogte van de vroegere Sint-Baafsabdij. Zandige hoogten langsheen de valleien kunnen tot 15 m TAW reiken, met als uitzondering de Blandijnberg, met zijn 28 m de hoogste top. Het betreft meestal lichte zandleembodems (P-type), afgewisseld met alluviale bodems gaande van lemig zand (S) en zandleem (P) tot klei (U). Door het sterk verstedelijkte landschap valt de oorspronkelijke topografie echter vaak moeilijk te lezen. Op het gewestplan staat de historische kern bijna volledig ingekleurd als woongebieden met cultureel, historische en/of esthetische waarde, met vooral op de rand enkele parkgebieden.

Archeologische nota

De morfologie van de omwalde stad Gent, midden 19de eeuw, weerspiegelt in grote lijnen de stadsontwikkeling zoals die evolueerde van een kleine handelsnederzetting of *portus* bij de Schelde (wellicht late 9de eeuw) tot een van de grootste laatmiddeleeuwse binnenlandsteden in Noordwest-Europa (Decavele e.a. 1989; Boone & Deneckere 2010). De laatmiddeleeuwse fortificatie werd tussen de 16de en de late 18de eeuw herhaaldelijk aangepast aan nieuwe krijgstechnieken: bastions en buitenbolwerken vervingen de oudere middeleeuwse verdedigingselementen (Capiteyn e.a. 2007).

Gent heeft echter ook een belangrijk pre-middeleeuws verleden. De gunstige geografische ligging met zandige hoogten nabij de samenloop van de twee belangrijke rivieren, oefende al vele duizenden jaren voor onze tijdrekening aantrekking uit op de mens. Verspreid over het hele areaal vinden archeologen sporen terug uit de steentijden, de metaaltijden en de Romeinse tijd (Declercq & Laleman 2010). Zo werd onder meer in de buurt van de Sint-Pietersabdij een verzameling vuurstenen werktuigen opgegraven die de aanwezigheid bevestigen van omstreeks 9600-9000 v. Chr. rondtrekkende mensen. Op het Goudenleeuwplein werden vuurstenen werktuigen en ceramiek aangetroffen, die naar het neolithicum verwijzen. In het hele stadscentrum komen regelmatig vondsten tevoorschijn, die te interpreteren zijn als restanten van nederzettingen uit de protohistorie en de Romeinse tijd. De belangrijkste concentraties Romeinse vondsten binnen de latere stad kwamen aan het licht bij het rivierenknooppunt en overbruggen de periode van de 1ste tot de 4de eeuw.

Binnen de afgebakende stadskern van Gent, voornamelijk op de Zandberg en zijn uitlopers en langsheen de Schelde werden sporen van vroegmiddeleeuwse aanwezigheid vastgesteld (Declercq & Laleman 2010). Hoe fragmentarisch ook, elke registratie van die pre- en vroegmiddeleeuwse getuigen is niet alleen belangrijk voor de reconstructie van het verste verleden in de regio Gent, maar is ook van groot belang voor de reconstructie van de oorsprong en de vroegste ontwikkelingen in de stadswording van Gent. In de eeuwenlang dichtbebouwde stad is het niet evident om sporen van dit verre verleden terug te vinden.

De stichting van twee kloosters in het begin van de 7de eeuw beïnvloedde in sterke mate de verdere ontstaansgeschiedenis van de stad (Declercq 1997; Declercq & Laleman 2010). Tot aan de Noormanneninvallen in de 9de eeuw had het Gandaklooster, de voorloper van de latere Sint-Baafsabdij, een belangrijke functie. Bij dit klooster bevond zich wellicht een nederzetting van bovenlokaal belang, namelijk Ganda, hoofdplaats van de Gentgouw of *pagus Gandensis*. Het tweede, wellicht ook oudste klooster, bevond zich op de Blandijnberg en staat bekend als *Blandinium* of de latere Sint-Pietersabdij (Declercq 1997; Bru & Vermeiren 2010). De twee kloosters en het er omheen ontstane dorp werden in de late middeleeuwen binnen de stadsomwalling opgenomen.

De landbouwoverschotten op beide kloosterdomeinen hebben geleid tot de ontplooiing van de eerste middeleeuwse handelsstad in de latere 9de en 10de eeuw (Declercq & Laleman 2010; Laleman 2011). Dit omwalde areaal met een oppervlakte van zowat 6 hectare sloot aan op de Schelde. In het centrum van deze middeleeuwse kernstad verrees de eerste stadskerk, gewijd aan Johannes, Bavo en Vaast, de latere Sint-Baafskathedraal. Vanaf het midden van de 10de eeuw breidde de handelsnederzetting zich uit. Een belangrijke stimulans ging uit van de graven van Vlaanderen die de residentie in het belangrijkste economische centrum van het graafschap Vlaanderen uitbouwden op de westelijke oever van de Leie. Omheen een areaal van zowat 80 hectare werd omstreeks 1100 een grachtengordel als (tweede) stadsomwalling aangelegd en plaatselijk met stenen fortificaties bijkomend versterkt (Laleman & Stoops 1996). Binnen dit stedelijke gebied, bekend als de Kuip, waren vele tientallen stenen huizen "hoog als torens", wat leidde tot de duiding als middeleeuws Manhattan (Laleman & Raveschot 1991; Laleman 1999). De uitbreiding van de stad is ook te volgen in de oprichting van nieuwe parochies: Sint-Jacob in 1093, Sint-Michiel voor 1105, Sint-Niklaas voor 1120. Maar ook buiten de omwalling woonden mensen: wijken met een afzonderlijk stedelijk statuut, adellijke hoven met opper- en voorhof, religieuze instellingen met hun landelijke afhankelijkheden. Een deel van die middeleeuwse bewoning werd in de laatmiddeleeuwse omwalling opgenomen. In de loop van de 13de eeuw kon Gent immers tal van deelgebieden in diverse etappes verwerven en aan de toenmalige stad toevoegen. Omstreeks 1300 ontstond dan een nieuwe omwalling van zowat 13 kilometer omheen een gebied van 644 hectare (Boone & Deneckere 2010). De begrenzing mag echter

niet doen vergeten dat ook daarbuiten mensen woonden en nederzettingen gelegen waren. Tot ongeveer 1 mijl buiten de omwalling ressorteerden de mensen nog onder stedelijke bevoegdheid en jurisdictie. Verderaf speelden andere landheren een rol. Vanaf het begin van de 14de eeuw werd de Plaetse (latere Botermarkt) het administratieve centrum van de middeleeuwse stad. Het Belfort, de schepenhuisen, het schuttershof van Sint-Joris onderstreepten de stedelijke identiteit van de toenmalige grootstad Gent. Diverse andere markten en pleinen zoals de Korenmarkt en de Vrijdagmarkt kregen vorm om de talrijke economische en commerciële functies de nodige omkadering te bezorgen.

Het moeilijk te ontwarren rivierennet en de ingrepen daarop om de waterstanden in de stad te beheersen, hebben gedurende de middeleeuwen de lay-out van de stad sterk beïnvloed (Laleman 2011). De waterwegen zijn tevens een gidsfossiel om middeleeuwse productieplaatsen en ambachtelijke activiteiten te herkennen of op te sporen. De machtsstrijd tussen het centrale gezag en de steden leidde in Gent tot de Carolijnse Concessie van 1540 (Boone & Deneckere 2010). De Sint-Baafsabdij werd afgeschaft en maakte plaats voor een gebastioneerde versterking, het nieuw Kasteel (later Spanjaardenkasteel). De stadsvestingen ondergingen belangrijke wijzigingen. Het oude corporatieve systeem werd opgedoekt. Veel stedenbouwkundige ingrepen uit die tijd en de daaropvolgende eeuwen kunnen enkel nog met archeologisch onderzoek worden gereconstrueerd.

Evaluatie van de bewaringstoestand en motivatie voor de afbakening

De stedelijke ruimte bewaart sporen van samenlevingen die daar achtereenvolgens aanwezig waren en deze ruimte aan hun noden hebben aangepast. Ze is met andere woorden het resultaat van een complex levenstraject waarbij de invulling veranderlijk was naar gelang de sociaal-economische, maatschappelijke en institutionele context.

Meer nog dan bij dorpen hebben stadsplattegronden een cumulatief karakter en verschillende fasen. De meeste steden zijn niet als geheel gepland, maar hebben vaak een oude nederzettingkern die teruggaat op een oude burcht of abdij, een economische infrastructuur of andere. Soms kunnen deze zelfs refereren naar een oudere, vroeg- of pre-middeleeuwse aanwezigheid.

Het gebruik van de 19de-eeuwse kadasterkaart (gereduceerd kadaster) als bron voor het onderzoek naar de historische gelaagdheid van een stad wordt gesuggereerd omdat deze een tijdsbeeld geeft van net voor de industrialisering en omdat dit de eerste nauwkeurige versie van het kadaster is met perceelsaanduiding. De oorspronkelijke perceelsindeling van een stad is een relatief stabiel element in de plattegrond, die vaak een prestedelijke oorsprong kent. Ondanks de processen van herverdeling blijven oude bezitsgrenzen en straatpatronen toch lang zichtbaar in het stedelijke landschap. De historische stedelijke kernen zijn immense archeologische sites en behoren tot de meest uitgebreide en complexe sites ter wereld, zowel in extensie als in stratigrafie. Tegelijkertijd zijn deze sites door permanente verstedelijking en stedelijke ontwikkeling ter plaatse zwaar bedreigd.

Wat betreft de afbakening wordt er traditioneel van uitgegaan dat de aanwezige versterkingen in de eerste plaats louter defensieve structuren waren en als dusdanig infrastructuur met een zware belemmerende invloed op de stadsontwikkeling. Hieruit volgt de constructie om de stadswallen te beschouwen als grenzen aan de stadsgroei en dus als bepaling van stadfasen. De stadswallen vormen een belangrijk onderdeel van de stedelijke identiteit en zijn als zodanig actieve componenten en bepalend voor de conceptuele stedelijke ruimte vóór de industriële periode en dus ook betekenisvol als afbakening van de complexe archeologische sites die onze steden zijn.

Omwille van al deze redenen wordt de grens van de archeologisch complexe en waardevolle ruimte vastgelegd op de buitenste afbakening van de stadsgracht rond de wallen en muren. De grachten bieden bovendien goede bewaringscondities voor organisch stedelijk afval. In een aantal gevallen werden de laatmiddeleeuwse muren tussen de 16de en de 18de eeuw vervangen door bastions en Vaubanversterkingen. De vergelijking met oudere stadsplannen laat ons echter steeds zien dat deze latere omwallingen ook de volledige laatmiddeleeuwse ruimte omvatten.

Het intekenen van de kernen gebeurde vanuit de ruimste perceelsafbakening en rekening houdende met belangrijke fysieke grenzen. Deze afbakening zal zich in de eerste plaats concentreren op de begrenzingen die zichtbaar zijn op de kaart, zoals stadsmuren, omwalling, stadsgrachten. Ook de open ruimtes tussen de bebouwde kern en strategische elementen zoals de rivieroever zullen mee opgenomen worden. Op deze manier zijn we honderd procent zeker dat de afbakening van de historische stedelijke kernen in Vlaanderen dekkend is voor de volledige zone met complex stadsarcheologisch erfgoed (Tys e.a. 2010).

Bibliografie

Gereduceerde Kadasterkaart van België, Dépôt de la Guerre, uitgegeven in 1845-1855, schaal 1:20.000.

BOONE M. & DENECKERE G. (red.) 2010: *Gent. Stad van alle tijden*, Mercatorfonds, Gent.

BRU M.-A. & VERMEIREN G. (red.) 2009: *Archeologisch onderzoek in Gent 2000-2009*, Stadsarcheologie. Bodem en Monument in Gent, reeks 2, 3, Gent

BRU M.-A. & VERMEIREN G. 2010: *Onder het Sint-Pietersplein Gent. Van hoogadellijke begraafplaats tot parking*, Gent.

BRU M.-A. & VERMEIREN G. (red.) 2010: *Archeologisch onderzoek in Gent 2002-2010*, *Stadsarcheologie. Bodem en Monument in Gent*, reeks 2, 4, Gent.

BRU M.-A. & VERMEIREN G. (red.) 2012: *Archeologisch onderzoek in Gent 2002-2011*, *Stadsarcheologie. Bodem en monument in Gent*, reeks 2, 5, Gent.

CAPITEYN A., ANTHEUNIS G., CALLE S., CHARLES L. & LALEMAN M.C. 2007: *Historische atlas van Gent: een visie op verleden en*

toekomst, Amsterdam.

CHARLES L., DE VUYST W., ERVYNCK A., EVERAERT G., LALEMAN M.C. & LAPORTE D. (red.) 2000: Het prinselijk hof ten Walle in Gent, *Jubileumuitgave Stadsarcheologie. Bodem en Monument in Gent*, Gent.

DECAVELE J., BALTHAZAR H., BOONE M., GEENS G. & COPPEJANS-DESMEDT H. 1989: *Gent. Apologie van een rebelse stad*, Antwerpen.

DECLERCQ G. (red.) 1997: *Ganda & Blandinium. De Gentse abdijen van Sint-Pieters en Sint-Baafs*, Gent.

DECLERCQ G. & LALEMAN M.C. 2010: Archeologie van de stedelijke ruimte. In: BOONE M. & DENECKERE G. (red.), *Gent. Stad van alle tijden*, Gent, 18-49.

LALEMAN M.C. 1990 : Archeologische en historische visies op het ontstaan en de vroegste ontwikkeling van Gent in confrontatie. II. Een archeologische visie. In : *Ontstaan en vroegste geschiedenis van de middeleeuwse steden in de zuidelijke Nederlanden. Een archeologisch en historisch probleem*. Handelingen van het 14de Internationaal Colloquium, Spa 6-8 sept. 1988, Historische uitgaven reeks in-8, 83, Brussel, 305-315.

LALEMAN M.C. 1999: Enkele aspecten van stedelijke ontwikkeling in Gent: percelen, huizen en bewoners. In: CARMIGGELT, A., HOEKSTRA T.J., VAN TRIERUM M.C. & DE VRIES D.J. (eds.) 1999: *Rotterdam Papers 10. A contribution to medieval and post-medieval archaeology and history of building*, Rotterdam, 143-153.

LALEMAN M.C. 2000: Espaces publics dans les villes flamandes au moyen âge : l'apport de l'archéologie urbaine. In: BOONE M. & STABEL P. (eds.): *Shaping urban identity in Late Medieval Europe*, Studies in urban social, economic and political history of the Medieval and early modern Low Countries 11, Leuven, 25-41.

LALEMAN M.C. 2011: Gent: de ontwikkeling van een stad aan de samenloop van Leie en Schelde. In: DELIGNE C. & SOENS T.(ed.), *Steden en water*. Jaarboek voor ecologische geschiedenis 2010, 9-32.

LALEMAN M.C. & RAVESCHOT 1991: *Inleiding tot de studie van de woonhuizen in Gent. Periode 1100-1300. De kelders*, Verhandelingen van de Kon. Academie voor Wetenschappen, Letteren en Schone Kunsten van België 53, Brussel.

LALEMAN M.C. & STOOPS G. 1996: Ontwikkeling en verdediging in Gent. Een beknopt overzicht van de stadsarcheologische bijdrage ca. 9de-17de eeuw. In: VAN ROEYEN, J.-P. (ed.), *Uit Vlaamse bodem. 10 archeologische verhalen*, Sint-Niklaas, 120-140.

TYS D., BUYLE E., VERDURMEN I. & CANTERS F. 2010: *Vectorisering en karakterisering van nederzettingkernen op basis van het zgn. 'gereduceerd kadaster'*, Skar-Rapport 5, Brussel.

VERHULST A. 1999: *The rise of cities in North-West Europe*, Cambridge.

Waarden

Is aangeduid als

- **Gent (Gent)** Deze zone omvat de historische stadskern van Gent.

Omvat

- **Apostelhuizen 24 (Gent)** Het vooronderzoek leverde een kelder uit de 2de helft van de 20ste eeuw en een postmiddeleeuws spoor met 16de-eeuws aardewerkfragmenten op.
- **Akkerstraat (Gent)** Er werden sporen gevonden van ophoging in de nieuwe tijd.
- **Akkerstraat 86 (Gent)** Naar aanleiding van bouwwerken door de Bouwgroep Vandewalle voerde de Dienst Stadsarcheologie enkele controles uit.
- **Bagattenstraat, Rozendaalken (Gent)** Naar aanleiding van de bouw van een studentencomplex werd een proefsleuvenonderzoek uitgevoerd.
- **Biezekapelstraat 2 (Gent)** Op vraag van de Dienst Monumentenzorg van de Stad Gent werd het voormalige Klein Sint-Bavo of voormalige Seminarie in 2010 nogmaals grondig geprospecteerd.
- **Bijlokekaai (Gent)** Bij de heraanleg van de binnenterreinen van de Bijlokesite werden verschillende sporen en structuren gevonden, alsook menselijke begravingen.
- **Bisdomkaai (Gent)** Bij een verlagings van de huidige kaaimuur langs de Bisdomkaai werden restanten van de laat-19de-eeuwse kademuur zichtbaar.
- **Bisdomplein (Gent)** Bij een kleinschalige archeologische opgraving werden structuren aangetroffen gerelateerd aan de 17de-eeuwse bebouwing en enkele laatmiddeleeuwse straatniveaus.
- **Lammerstraat (Gent)** Bij een archeologisch onderzoek in het zogenaamde Circus te Gent werden restanten aangetroffen die verband houden met de oude looppiste.
- **Drabstraat (Gent)** Voor de bouw van een nieuwe museumvleugel/kunstencentrum met ondergrondse verdiepingen werden een aantal percelen in de historische stadskern van Gent archeologisch geëvalueerd door middel van proefputten.
- **Gandastraat 31 (Gent)** Ongeveer vijftien zandwinningskuilen waren de enige sporen.

- **Geraard de Duivelstraat 1 (Gent)** De onderzoeksopdracht bestaat uit een werfbegeleiding/opgraving vanuit wetenschappelijke vraagstelling en kadert binnen het uitvoeren van enkele sonderingsputten. De aangetroffen sporen en structuren zoals de muurresten en het aardewerk wijzen op de ontwikkeling van de site vanaf de late Middeleeuwen. Andere archeologische objecten zijn schaars.
- **Godshuizenlaan 2 (Gent)** Een uitbreiding van de abdijgebouwen werd op basis van archiefgegevens, inscripties en iconografie gedateerd in 1660-1662.
- **Graslei 14 (Gent)** De opgraving leverde twee waterputten in de tuin, vijf verschillende vloerfunderingsfasen in de kelder en een beerput op.
- **Keizer Karelstraat (Gent)** Binnen het plangebied werd een grote verstoringsgraad vastgesteld.
- **Koningstraat 16 (Gent)** De aangetroffen sporen en vondsten leveren belangrijke informatie op over de morfologie van S95 (een middeleeuws steen) en zijn latere aanpassingen. Het gaat hier onder meer om muurresten, vloeren, een haardplaats en een beerput. Er werd veel Doornikse kalksteen aangetroffen.
- **Meulesteedsesteenweg 184 (Gent)** Naar aanleiding van de bouw van een nieuw gebouwencomplex werd een proefputtenonderzoek uitgevoerd.
- **Nederkouter 28-36 (Gent)** Bij een archeologische opgraving kwamen laatmiddeleeuwse sporen en structuren aan het licht die verband houden met de ingebruikname van het land op de oostelijke oever van de Leie.
- **Nederpolder 1-5 (Gent)** Bij een archeologisch onderzoek in de kelders van het Hotel Vanden Meersche werd een complexe meerperiodensite opgegraven, met sporen en structuren van de Merovingische periode tot en met de 20ste eeuw.
- **Cataloniëstraat, Emile Braunplein, Goudenleeuwplein, Korenmarkt, Poeljemarkt, Sint-Jansstraat (Gent)** Er werden sporen aangetroffen uit de vroege tot late middeleeuwen.
- **Oudburg 56 (Gent)** Het voornaamste resultaat was een kijk op de opbouw van één van de dragende zuilen en een opeenvolging van een aantal vloerniveaus in baksteen. Onder het vloerniveau troffen de onderzoekers tevens een aantal bakstenen muren aan.
- **Oude Houtlei 122 (Gent)** Het klooster zelf dateert van 1687-1688, de kerk van 1725. In 1840 werd het complex verkocht aan de franciscanen die doorheen de 19de eeuw kerk en klooster uitbreidden. Bij de werken kwamen verschillende muurfragmenten aan het licht.
- **Posteernestraat (Gent)** Bij een archeologische opgraving in het centrum van Gent werden sporen en vondsten aangetroffen van bewoning in de late ijzertijd, evenals restanten van de middeleeuwse stadsomwalling.
- **Predikherenlei 13 (Gent)** De opgraving leverde de kelders op die hoofdzakelijk dateren uit de 19de eeuw.
- **Prinsenhofplein 6, Zilverhof 46 (Gent)** Naar aanleiding van de omgevingsvergunningaanvraag voor stedenbouwkundige handelingen binnen een pand aan het Prinsenhofplein 6 / Zilverhof 46 te Gent, werd een archeologisch traject opgestart dat uiteindelijk uitmondde in een kleinschalige opgraving. Bij het uitgraven van de verschillende ruimtes of Kamers binnen het pand kwamen twee oudere vloerniveaus aan het licht.
- **Reep 4 (Gent)** Naar aanleiding van de renovatie en nieuwbouw van een aantal gebouwen werd een proefputtenonderzoek uitgevoerd.
- **Schouwburgstraat (Gent)** Zoals bij de vorige twee doorsneden waren de resultaten zeer beperkt.
- **Sint-Baafsplein 8 (Gent)**
- **Begijnhofdries 25-32, Edmond Boonenstraat 2-6, Hippoliet Lammensstraat 2-4 (Gent)** Het onderzoek is het gevolg van het plan om de conventen op het plangebied om te vormen tot verschillende woningen. Er werden sporen en vondsten aangetroffen die dateren vanaf de late middeleeuwen. Echter zijn de verzamelde gegevens te verspreid en te fragmentair om concrete uitspraken te doen over de conventen en het begijnhof.
- **Sint-Michielsstraat 13-15 (Gent)** Vlakdekkende archeologische opgraving waarbij restanten zijn gevonden van de woningen op dit terrein vanaf de 11de eeuw.
- **Veldstraat 82 (Gent)** Op enkele constructieresten na was de bovenste meter volledig verstoord en/of opgehoogd. Daaronder begonnen de archeologisch interessante middeleeuwse lagen. De moederbodem werd niet bereikt vanwege het grondwater.
- **Vijfwindgatenstraat (Gent)** Waarschijnlijk gaat het hier om een restant van de voormalige stadsomwalling.
- **Voorhoutkaai 22-24 (Gent)** Naar aanleiding van de realisatie van appartementen waarbij in eerste instantie het huidige gebouwenbestand wordt afgebroken en waarna 6 appartementen worden gerealiseerd, werd een proefputtenonderzoek uitgevoerd.
- **Sint-Baafsplein (Gent)** Tijdens een stabiliteits onderzoek werden er een aantal proefputten gegraven onder de verharding en fundering van de huidige vloer van de binnenkoer (-15cm). Hier kwamen vrijwel meteen archeologische sporen aan het licht. De eerste intacte menselijke begravingen kwamen vanaf -75cm aan het licht. Er werden een gemetst systeem van waterafvoer uit de 19de eeuw en een grote bakstenen structuur uit de 17de -18de eeuw gevonden.
- **Sint-Baafsplein (Gent)** Naar aanleiding van het stabiliteitsonderzoek ter hoogte van de crypte in het Sint-Baafskathedraal werden er een aantal proefputten gegraven. In dit vooronderzoek botste men op het bakstenen gewelf van een 17de eeuwse grafkelder. Deze behoort meer dan waarschijnlijk toe aan Karel Van den Bosch, die de 8ste bisschop van Gent was tussen 1651 en 1660. Tevens trof men een aantal grafkuilen en intacte menselijke begravingen aan. Tot slot werden enkele onzekere restanten van mogelijk oudere vloerniveaus gevonden. Het vondstmateriaal betrof hoofdzakelijk middeleeuws aardewerk en een 15de eeuwse Schotse munt (Koning James III).
- **Sint-Pietersnieuwstraat 21-23 (Gent)** Een eerste fase wordt in de 13de tot 14de eeuw (mogelijk tot 15de eeuw) gedateerd. Een tweede occupatiefase wordt tussen de 15de en de 19de eeuw gedateerd. Een derde occupatiefase omvat sporen die recenter zijn dan de 19de-eeuwse ophoging en nivellering van het terrein.
- **Groenebriel (Gent)** Deze archeologische werfbegeleiding leverde 10 sporen, 9 muren en aardewerkvondsten op, die

hoofdzakelijk in de late-en post-middeleeuwen konden gedateerd worden.

- **Zonder-Naamstraat 16 (Gent)** In het kader van een nieuwbouwproject werd een archeologisch prospectieonderzoek met ingreep in de bodem uitgevoerd in de Zonder-Naamstraat te Gent. Dit vooronderzoek bracht een negentiende-eeuwse antropogene ophogingslaag van 2-3 m dik aan het licht. Onder de ophogingslaag werden geen antropogene sporen aangetroffen, wat aanduidt dat er op dit terrein geen activiteiten werden uitgeoefend, vermoedelijk gelinkt aan het dynamische karakter van het toenmalige landschap dat onderhevig was aan overstromingen van de Leie.

Is gerelateerd aan

- **Groentenmarkt 7 (Gent)** In een geschil van 1251 over het juiste traject van de Lieve, de grotendeels gegraven verbinding tussen Gent en Damme, duikt het Vleeshuis voor het eerst op. Zoals de Vleeshal zich thans nog in het stadsbeeld voor doet, getuigt ze van een bouwfase in het eerste kwart van de 15de eeuw.
- **Nieuwland (Gent)** De opgraving vond plaats in een deel van de stad Gent dat tot zeker in de late middeleeuwen in een overstromingsgevoelig gebied lag. De oudste sporen, namelijk greppelsystemen, zijn dan ook te koppelen aan mogelijke bleekweiden. Na diverse ophogingspakketten kwamen dan de oudste sporen van bewoning aan het licht, burgerhuizen langs Nieuwland, en de daarmee geassocieerde structuren. In de 19de eeuw maakte deze bebouwing plaats voor een tweede fase van bebouwing.

Is deel van

- **Afsnee, Desteldonk, Drongen, Gent, Gentbrugge, Ledeborg, Mariakerke, Mendonk, Oostakker, Sint-Amansberg, Sint-Denijs-Westrem, Sint-Kruis-Winkel, Wondelgem, Zwijnaarde (Gent)**

Meer info

- <https://id.erfgoed.net/erfgoedobjecten/140021>

Hoekhuis



Beknopte karakterisering

Typologies [burgerhuizen](#)

Datering [vierde kwart 18de eeuw](#)

Beschrijving

Ruim hoekhuis van drie bouwlagen onder een zadeldak (pannen), voorgevel vermoedelijk van 1785. Volledig bepleisterde en beschilderde voorgevel van tien traveeën met rechthoekige vensters, die op de bovenverdiepingen per travee gevat zijn in rechthoekige nissen. Vlak omlijste rondboogpoort op neuten en imposten en voorzien van een sluitsteen, ingeschreven in een rechthoekige omlijsting. Kroonlijst op gepaarde klossen als gevelbeëindiging. Bakstenen zijgevel met rechthoekige muuropeningen.

- Stadsarchief Gent, Oud Archief, reeks 535, bundel 212, nummer 68.

Waarden

Is aangeduid als

- **Onderbergen 4, 4E-L (Gent)** Ruim hoekhuis van drie bouwlagen onder een zadeldak, bepleisterde en beschilderde voorgevel voorgevel van tien traveeën, vermoedelijk van 1785.
- **Onderbergen 4, 4E-L (Gent)** Nr. 4. Ruim hoekhuis van drie bouwl. onder een zadeldak (pannen), voorgevel vermoedelijk van 1785. Volledig bepleisterde en beschilderde voorgevel van tien trav. met rechth. vensters, die op de bovenverd. ner trav. gevat zijn in rechth. nissen. Vlak omlijste rondboogpoort op neuten en imposten en voorzien van een sluitsteen, ingeschreven in een rechth. omlijsting. Kroonlijst op gepaarde

Is deel van

- **Onderbergen (Gent)**

Meer info

- <https://id.erfgoed.net/erfgoedobjecten/25437>

Herenhuis Ligy



Beknopte karakterisering

Typologies stadspaleizen, herenhuisen, stallen, bijgebouwen, poorten (bijgebouwen)

Stijl

Datering tweede kwart 18de eeuw, tweede helft 18de eeuw, tweede kwart 18de eeuw, eerste kwart

Beschrijving

Gedeelte van het voormalige "Hof van Ravenstein" waarvan kelders bewaard bleven.

Hoekhuis van twee bouwlagen afgedekt door een mansardedak (kunstleien) met twee dakkapellen; door de eigenaar de graaf De La Faille, "heere van Afsenede ende Eecloo" verbouwd in 1726, aangepast in het vierde kwart van de 18de eeuw en in de 20ste eeuw. Aan de voorkant: zeven traveeën brede bepleisterde en verankerde lijstgevel op een hardstenen plint met keldervensters. Bekronend driehoekig fronton op consoles boven de drie middentraveeën, sporen van de sculpturale vulling van het tympanon. Rechthoekige, vlak omlijste vensters met oren. Driezijdig uitspringende, erkervormige middentravee in Lodewijk XVI-stijl op een natuurstenen onderbouw, van 1772. Rondboogvormige inrijpoort met waaier: booglijst rustend op imposten, - aansluitend bij de doorlopende tussendorpel, - en ingeschreven in een rechthoekige, vlakke omlijsting met oren. Gecementeerde achtergevel met zijvleugel voorzien van rechthoekige vensters.

Aan de oostzijde afgebakend door een muur met sporen van een 16de-eeuws portiek?: een arcade van vijf korbogen op halfzuilen, waarboven een spitsboogfries voorzien van driepassen.

Ernaast de vroegere stallen, op een cartouche in het fronton gedateerd 1726. Acht traveeën brede lijstgevel onder een pseudomansardedak (leien en pannen) met twee dakkapellen. Fraaie gevel geritmeerd door pilasters met voluutkapitelen, waartussen een rondboogarcade met rechthoekige poorten en vensters. Geblokte hoekbanden flankeren de geveluiteinden en het middenrisaliet van twee traveeën bekroond met een driehoekig fronton.

In de noordwesthoek bevindt zich een vlak afgedekte aanbouw op vierkante plattegrond, uit het eerste kwart van de 18de eeuw. De twee uitgewerkte gevels van elk drie traveeën, gescheiden door pilasters met voluutkapitelen, zijn nu verminkt door de garages die er tegen gebouwd werden.

- Stadsarchief Gent, Oud Archief, reeks 535, bundel 212, nummer 20.
- Stadsarchief Gent, Oud Archief, reeks 535, bundel 212, nummer 58.
- HEINS A. 1906: Cave de la cour de Raverstein, in: *Inventaire archéologique de Gand*, Gent, 391.

Waarden

Is gerelateerd aan

- **Sint-Michielsplein 1, zonder nummer (Gent)** Bepleisterde en witgeschilderde gevel met imitatiebanden van één bouwlaag. Vermaard en enig snoepwinkeltje met trap die leidt naar overwelfde kelder uit de 13de eeuw, overblijfsel van het oude Hof van Ravenstein.
- **Sint-Michielsplein 2-3 (Gent)** Middelgroot hoekhuis met drie traveeën brede trapgevel van twee bouwlagen, onder sterk hellend zadeldak, vermoedelijk uit de 17de eeuw, en oorspronkelijk een vleugel van het oude Hof van Ravenstein en deel uitmakend van het gebouwencomplex Onderbergen 2.

Is aangeduid als

- **Onderbergen 2, Sint-Michielsplein 1 (Gent)** Gedeelte van het voormalige Hof van Ravenstein waarvan kelders bewaard bleven. Hoekhuis van twee bouwlagen afgedekt door een mansardedak met twee dakkapellen; verbouwd in 1726, aangepast in het vierde kwart van de 18de eeuw. Zeven traveeën brede bepleisterde en verankerde lijstgevel, met erkervormige middentravee in Lodewijk XVI-stijl van 1772. Aan de oostzijde muur met sporen van een 16de-eeuws portiek. Ernaast de vroegere stallen, gedateerd 1726; ten noordwesten aanbouw op vierkante plattegrond, uit het eerste kwart van de 18de eeuw.
- **Onderbergen 2, Sint-Michielsplein 1 (Gent)** Gedeelte van het voormalige "Hof van Ravenstein" waarvan kelders bewaard bleven. Hoekhuis van twee bouwlagen afgedekt door een mansardedak (kunstleien) met twee dakkapellen; door de eigenaar de graaf De La Faille, "heere van Afsenede ende Eecloo" verbouwd in 1726 (1), aangepast in het vierde kwart van de 18de eeuw en in de 20ste eeuw.

Is deel van de aanduiding als

- **Onderbergen 2, Sint-Michielsplein 1-3 (Gent)** De bescherming omvat het Huis Ligy, deel van het voormalige Hof van Ravenstein. Ook de hoekhuizen naar het Sint-Michielsplein en de aanhorigheden aan de binnenplaats behoren tot de bescherming als monument.
- **Onderbergen 2, Sint-Michielsplein 1-3 (Gent)** De bescherming als stadsgezicht omvat het Huis Ligy met binnenplaats.

Is deel van

- **Onderbergen (Gent)**
- **Sint-Michielsplein (Gent)**

Meer info

- <https://id.erfgoed.net/erfgoedobjecten/25436>

Stadswoningen



Beknopte karakterisering

Typologies [stadswoningen](#)

Datering [19de eeuw](#)

Beschrijving

Eén woning (nummer 3) is gesloopt en de andere woning (nummer 14) is verbouwd met onder meer aanpassing van de muuropeningen en ontleistering van de gevel. De erfgoedwaarde ging verloren.

- Google Maps, Streetview, [Ingelandgat 14, Gent](#) [online] (geraadpleegd op 1 juli 2022).

Rijhuizen met bepleisterde lijstgevels behorend tot het doorsneetype uit de 19de eeuw. Drie bouwlagen met respectievelijk drie en twee traveeën. Rechthoekige vensters met lekdrempels en doorlopende onderdorpels op de tweede bouwlaag (nummer 3 aansluitend bij [nummer 5](#)). Klassieke gevelbeëindiging.

Waarden

Is deel van de aanduiding als

- **Ingelandgat 1-5, 10-14, 19 (Gent)** Nr. 3-5, 10, 12, 13, 14. Rijhuizen met bepleisterde lijstgevels behorend tot het doorsneetype uit XIX. Drie bouw. met resp. drie, en twee (nr. 1014) trav. Rechth. vensters met lekdrempels en doorlopen de on derdorpels op de tweede bouw. Klassieke gevelbeëindiging. Nr. 10-12 vermoedelijk XVIII-kern.

Is deel van

- **Ingelandgat (Gent)**

Meer info

- <https://id.erfgoed.net/erfgoedobjecten/308090>

Hoekhuis



Beknopte karakterisering

Typologies stadswoningen

Datering 17de eeuw

Beschrijving

Hoekhuis met enkelhuisopstand, van drie traveeën en twee bouwlagen, onder zadeldak (nok parallel aan de straat, Vlaamse pannen) met zijtrapgevel; kern opklimmend tot de 17de eeuw doch met aanpassingen uit de 18de en de 19de eeuw. Bepleurde en witgeschilderde lijstgevel met rechthoekige muuropeningen. Benedenvensters gevat in houten omlijstingen; bovenvensters met doorgetrokken onderdorpels.

Verankerde en deels bepleisterde bakstenen zijgevel in Ingelandgat, met sporen van ontlastingsbogen van gedichte muuropeningen; twee kleine rechthoekige zoldervensters met latei in de geveltop.

Waarden

Is deel van

- Sint-Michielsplein (Gent)

Meer info

- <https://id.erfgoed.net/erfgoedobjecten/25846>

Stadswoning



Beknopte karakterisering

Typologies [stadswoningen](#)

Beschrijving

Diephuis met twee traveeën, drie bouwlagen en schilddak (pannen). Bepleisterde lijstgevel met rechthoekige vensters in geprofileerde omlijstingen en onderdorpels verbonden door een kordon. Vermoedelijk sporen van overkragende verdieping op de begane grond wijzend op een oude kern.

Is deel van

- **Ingelandgat (Gent)**

Meer info

- <https://id.erfgoed.net/erfgoedobjecten/24974>

Burgerhuis



Beknopte karakterisering

Typologies burgerhuizen

Datering tweede kwart 19de eeuw, derde kwart 19de eeuw

Beschrijving

Breedhuis van vier traveeën en drie bouwlagen, onder zadeldak (Vlaamse pannen), uit midden 19de eeuw. Bepaalde lijstgevel; begane grond afgelijnd door cordon. Op tweede bouwlaag, rondboogvensters met booglijst op imposten, pilastervormige rechtstanden op geprofileerde basis, ingeschreven in spiegelboog met versierde zwikken en sluitsteen en afgedekt door rechte kroonlijst; ramen met glas in lood met bloemmotieven en uitgewerkt accoladevormig middenkalf. Lagere derde bouwlaag met getoogde vensters in geprofileerde omlijsting met sluitsteen. Versierde verdiepte borstweringen op tweede bouwlaag gevat tussen postamenten. Hoofdgestel met versierde fries en uitspringende kroonlijst op modillons. Totaal gewijzigde en storende begane grond.

Waarden

Is deel van

- Sint-Michielsplein (Gent)

Meer info

- <https://id.erfgoed.net/erfgoedobjecten/25845>

Unesco werelderfgoed bufferzone: Belfort, lakenhal en Mammelokker: buffer

Unesco werelderfgoed bufferzone

Beknopte karakterisering

Typologies belforten, gevangenissen, lakenhallen

Stijl

Datering 14de eeuw, tweede kwart 15de eeuw, derde kwart 17de eeuw, tweede kwart 18de eeuw, vierde kwart 19de eeuw, voor WO I

Betrokken personen

- 't Kindt, David (Ontwerper)
- Cruyl, Lieven (Ontwerper)
- De Waele, Joseph (Ontwerper)
- Roelandt, Louis (Ontwerper)
- Vaerwyck, Valentin (Ontwerper)
- Van Assche, Auguste (Ontwerper)
- Van Assche, Simon (Ontwerper)
- Van Rysselberghe, Charles (Ontwerper)

Beschrijving

Het belfort, de lakenhal en de Mammelokker (voormalige stadsgevangenis) zijn erkend als werelderfgoed. De binnenstad van Gent werd als bufferzone rond deze gebouwen afgebakend.

Het [volledige dossier](#) kan je raadplegen op de website van UNESCO.

Is de omvattende aanduiding van

- **Sint-Baafsplein zonder nummer (Gent)** Aan de bouw van het huidige Belfort van Gent werd begonnen in het eerste kwart van de 14de eeuw. Vermoedelijk was het oorspronkelijke ontwerp van de hand van de meestermetser Jan van Haelst. De huidige stenen torenspits dateert van 1911-1913. Het gotische gebouw heeft een rechthoekig grondplan en is opgetrokken uit Doornikse kalksteen.
- **Botermarkt 17-18, 18A, 17A, Sint-Baafsplein 2A (Gent)** Ter vervanging van de oude Lakenhal op de Hoogpoort tegenover het stadhuis, werd in 1425 begonnen met de bouw van een nieuwe Lakenhal aanleunend tegen de oostzijde van het Belfort. Handelsgebouw in Brabantse gotische stijl naar ontwerp van Simon Van Assche. In 1445 waren zeven traveeën van het elf traveeën lange ontwerp uitgevoerd. In 1903 werden vier traveeën toegevoegd aan de noordzijde en was het oorspronkelijke 15de-eeuws ontwerp voltooid.
- **Botermarkt 17-18, 17A, 18A (Gent)** Klein gebouw met grillig plattegrond, opgetrokken in 1741 tegen de westgevel van de Lakenhal en de noordzijde van het Belfort, ter vervanging van de in 1718 op de Korenmarkt gesloopte stadsgevangenis. Bleef tot 1902 zijn functie van stadsgevangenis behouden. Dubbelhuis van drie traveeën en twee bouwlagen onder gebogen mansardedak, in overgang Lodewijk XIV-Lodewijk XV-stijl, opgetrokken naar ontwerp van architect David 't Kindt. Lijstgevel van hardsteen, bekroond met een gebogen fronton met in het tympaan een reliëf met uitbeelding van de legende van de Caritas, waarvan de bijnaam van het gebouw, namelijk Mammelokker, is ontleend.

Meer info

- <https://id.erfgoed.net/aanduidingsobjecten/15013>